

J1 PLANTA BAIXA MOBILIÁRIO
ESCALA: 1/25
UNIDADE EM: METROS

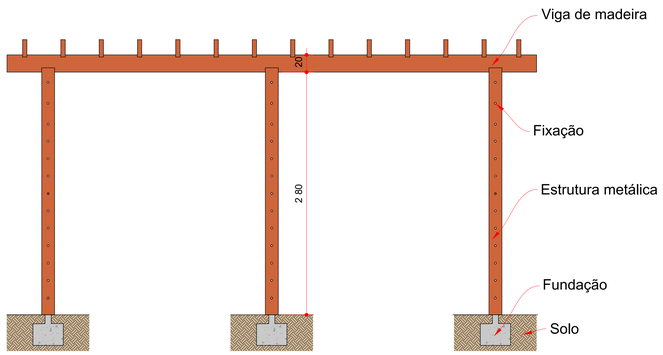

J2 VISTA LAT. MOBILIÁRIO
ESCALA: 1/25
UNIDADE EM: METROS

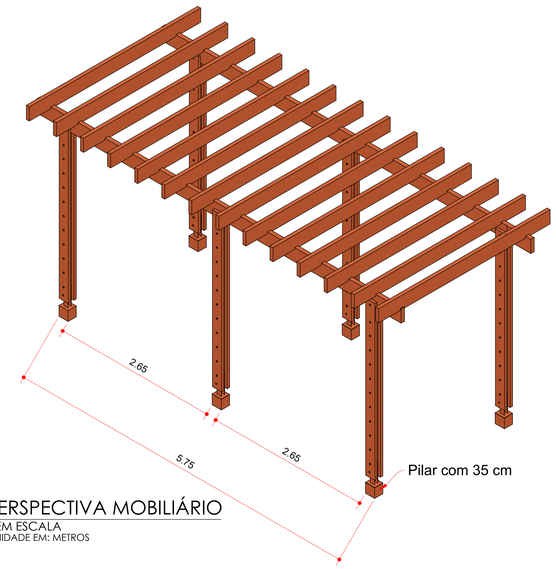

J3 PERSPECTIVA MOBILIÁRIO
SEM ESCALA
UNIDADE EM: METROS

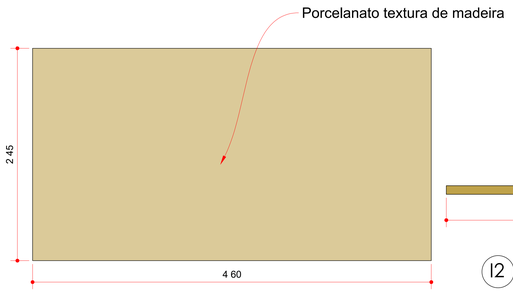

I1 VISTA SUP. MOBILIÁRIO
ESCALA: 1/25
UNIDADE EM: METROS



I2 VISTA LAT. MOBILIÁRIO
ESCALA: 1/25
UNIDADE EM: METROS

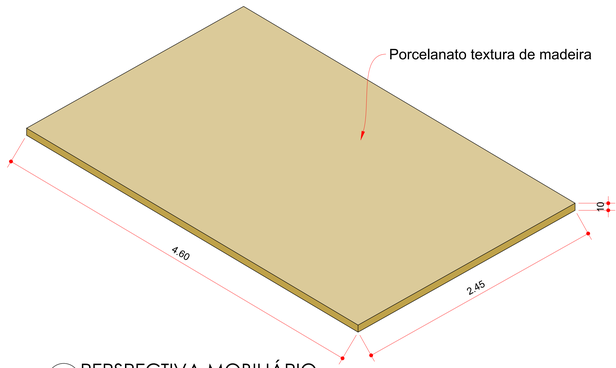

I3 PERSPECTIVA MOBILIÁRIO
SEM ESCALA
UNIDADE EM: METROS

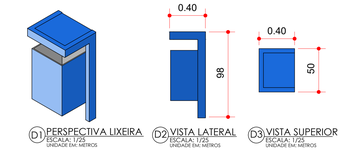

D1 PERSPECTIVA LIXEIRA
ESCALA: 1/25
UNIDADE EM: METROS

D2 VISTA LATERAL
ESCALA: 1/25
UNIDADE EM: METROS

D3 VISTA SUPERIOR
ESCALA: 1/25
UNIDADE EM: METROS

* OBSERVAÇÃO, LIXEIRA PODE SER SUBSTITUÍDA POR SIMILAR.

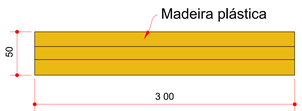

H1 VISTA SUPERIOR BANCO
ESCALA: 1/25
UNIDADE EM: METROS

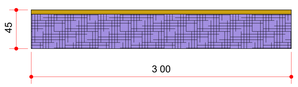

H2 VISTA FRONTAL BANCO
ESCALA: 1/25
UNIDADE EM: METROS

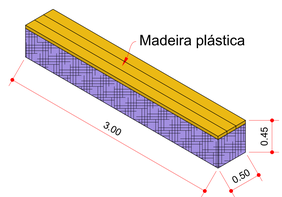

H3 PERSPECTIVA BANCO
SEM ESCALA
UNIDADE EM: METROS

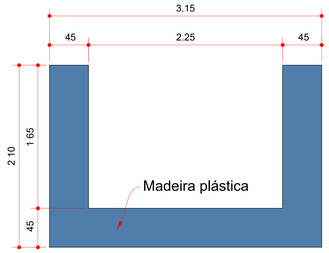

G1 PLANTA BAIXA MOBILIÁRIO
ESCALA: 1/25
UNIDADE EM: METROS

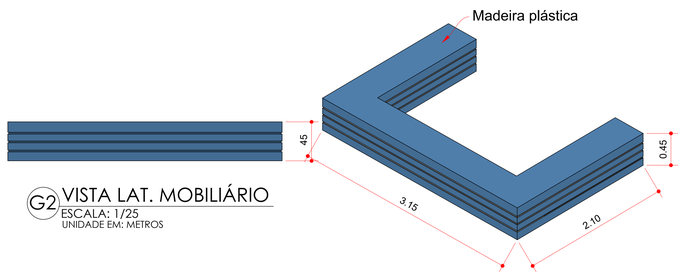

G2 VISTA LAT. MOBILIÁRIO
ESCALA: 1/25
UNIDADE EM: METROS

G3 PERSPECTIVA MOBILIÁRIO
SEM ESCALA
UNIDADE EM: METROS

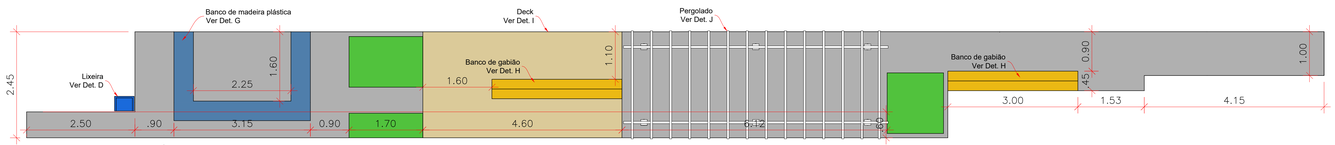

MOBILIÁRIOS 3
ESCALA: 1:50
UNIDADE EM: METROS

LEGENDA DE HACHURAS

LEG	DESCRIÇÃO	QTDE.
	GRAMA ESMERALDA	4,78 m²
	PORCELANATO TEXTURA MADEIRA (DEDO)	9,90 m²
	PISO CIMENTO DESEMPENADO	40,39 m²

OBS: considerar 10% a mais para evitar a falta.

PREFEITURA MUNICIPAL DE VILHENA
PREFEITO: FLORI CORDEIRO DE MIRANDA JUNIOR

Nº FOLHA: **7**

SEMPLAN - SECRETARIA MUNICIPAL DE PLANEJAMENTO
SECRETÁRIO MUNICIPAL: ADILSON JOSÉ WIEBBELLING

OBRA/UNIDADE
PISTA DE CAMINHADA E EQUIPAMENTOS URBANOS

ENDEREÇO: AV. TANCREDO NEVES
LOCAL: VILHENA -RO

USO DA EDIFICAÇÃO: URBANIZAÇÃO DE CANTEIRO CENTRAL COM PISTA DE CAMINHADA E EQUIPAMENTOS URBANOS.
ZONEAMENTO: -
COEF.APROV.: -
TAXA DE OCUP.: -

CONTEÚDO: PLANTA BAIXA MOBILIÁRIOS 3 E DETALHES
ESCALA: INDICADA
DESENHO: -
ARQUIVO ELETRÔNICO: NOVA PISTA DE CAMINHADA AV. TANCREDO NEVES.dwg

GERENTE DE PROJETOS:
ETAPA DE PROJETO: BÁSICO
DATA: 19/03/2026

AUTOR(A) DO PROJETO: JADER NICOLAU VOLPI
PRANCHA: **7/10**

RESPONSÁVEL TÉCNICO PELA OBRA:
SITUAÇÃO:

FIRMA RESPONSÁVEL PELO PROJETO/OBRA:

DESENHO: CAMILA COELHO/SPAGNOLLO

PROJETO: NÚCLEO DE URBANISMO - PMV

ÁREAS: AVENIDA TANCREDO DE NEVES ENTRE RUA "A" E RUA ALBANO S. DE OLIVEIRA.
2.68 KM DE EXTENSÃO.

ESPAÇO RESERVADO PARA APROVAÇÃO:

ESPAÇO RESERVADO PARA APROVAÇÃO:

DECLARO QUE A APROVAÇÃO DO PROJETO NÃO IMPLICA NO RECONHECIMENTO PELA PREFEITURA DO DIREITO DE PROPRIEDADE DO TERRENO.